



© IGN - SCAN25 ®





**Commune de BIGNAC**

Informations sur les risques naturels  
et technologiques majeurs  
pour l'application des I, II de l'article L 125-5  
du code de l'environnement

---


**PLAN DE PREVENTION DES  
RISQUES INONDATION**

**VALLEE DE LA CHARENTE**








Carte des zonages réglementaires

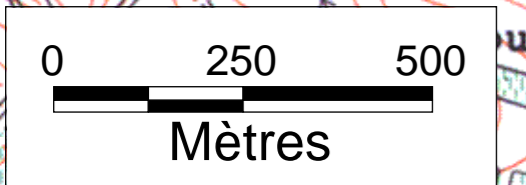
Echelle 1/10 000

**EXTRAIT DU  
P.P.R. APPROUVE LE 02 SEPTEMBRE 2002**



**LEGENDE**

-  Zone rouge
-  Zone bleue
-  Cote de sécurité en m NGF
-  Limite des Plus Hautes Eaux, pour la crue de référence
-  Limite de hauteur d'eau supérieure ou égale à un mètre pour la crue de référence
-  Cours d'eau
-  Limite de commune



**ST GENIS D'HIERSAC**